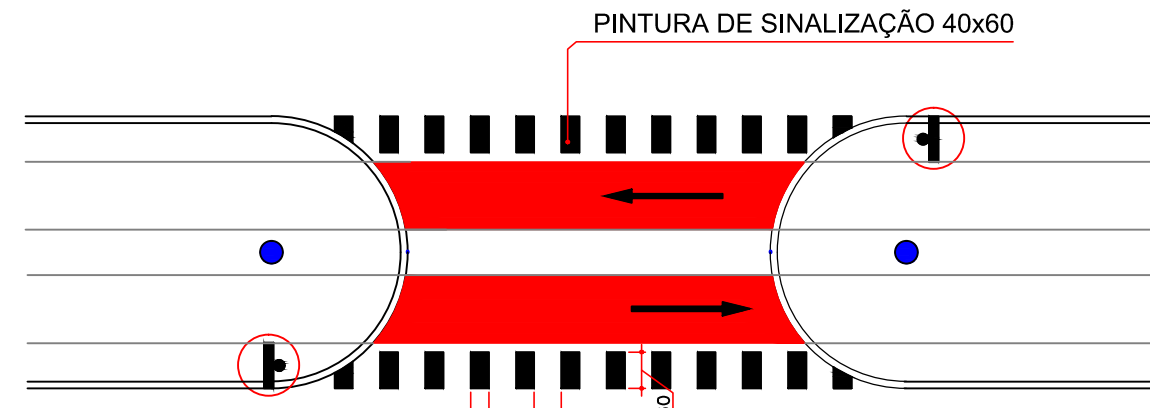
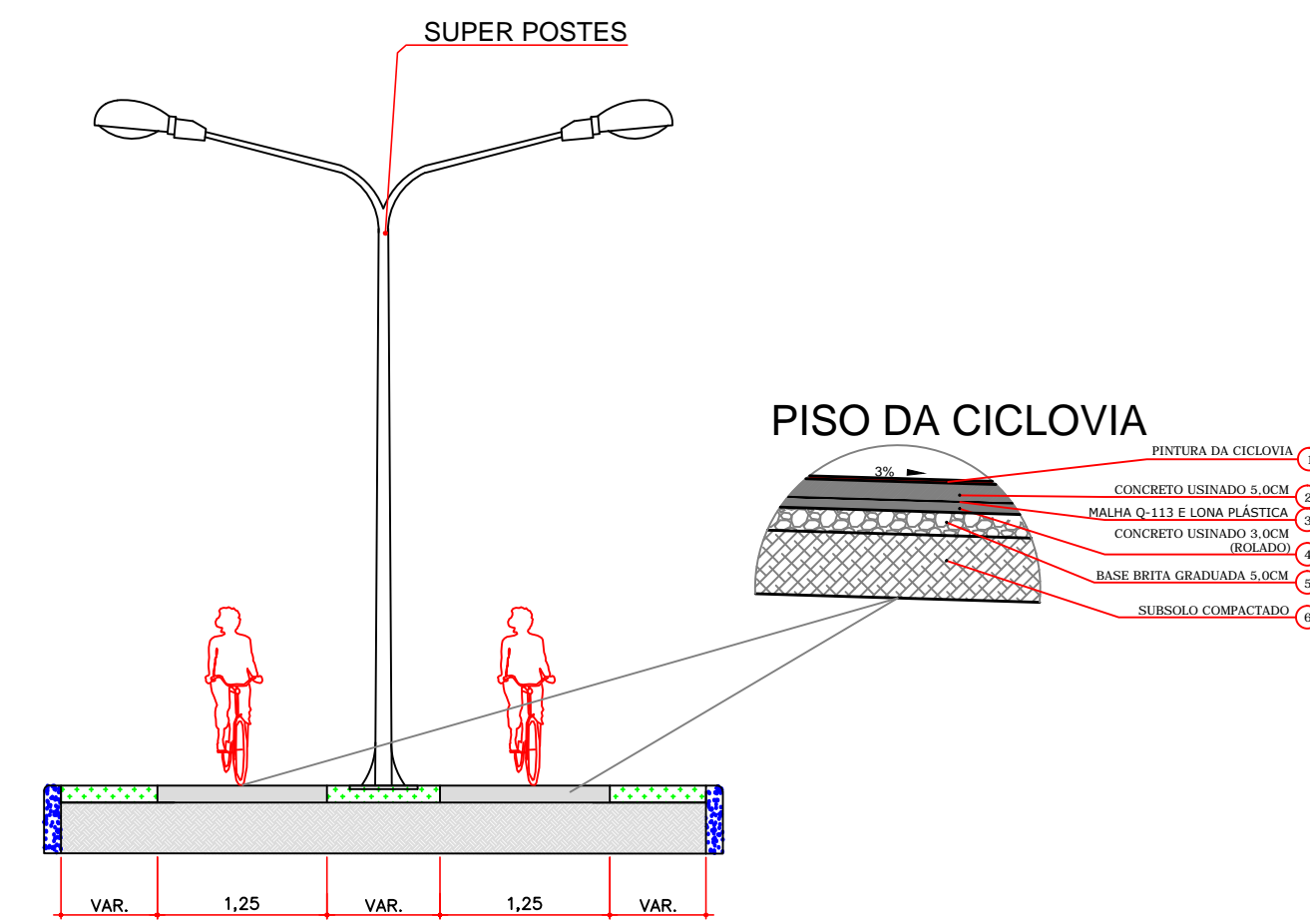


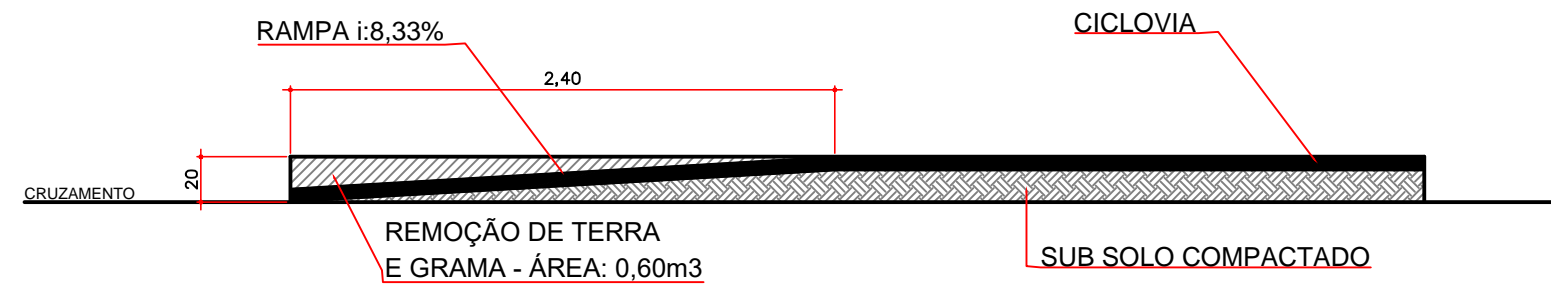
IMAGEM 1  
SEM ESCALA



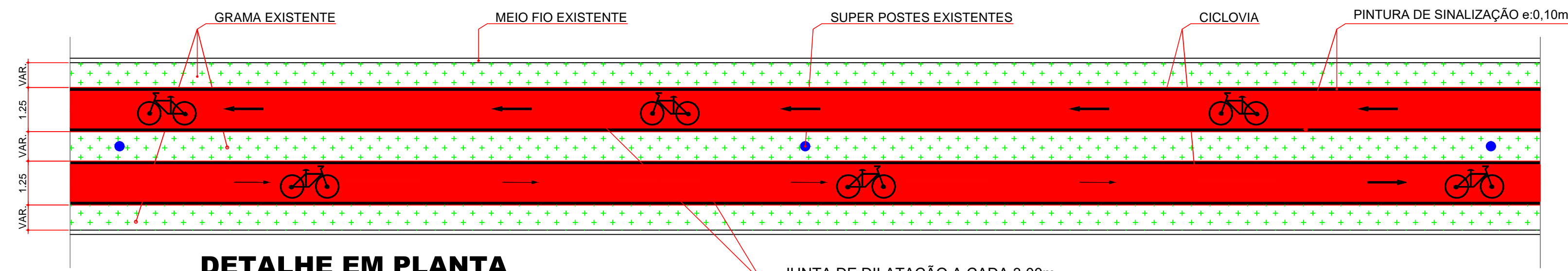
DETALHE DAS TRAVESSIAS  
SEM ESCALA



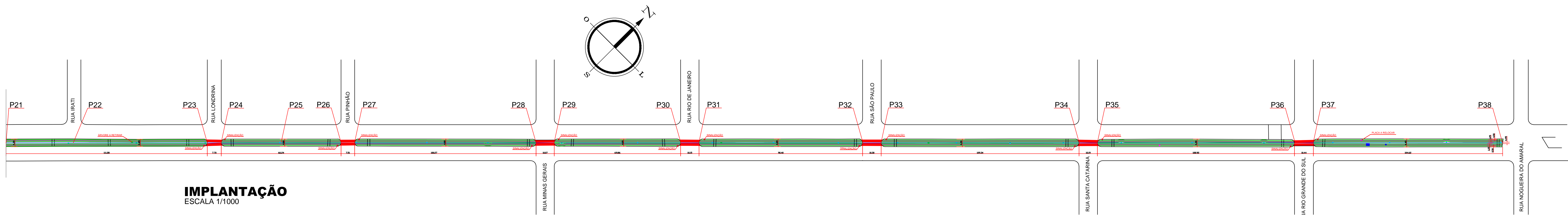
DETALHE EM CORTE  
SEM ESCALA



DETALHE DAS RAMPAS  
SEM ESCALA



DETALHE EM PLANTA  
SEM ESCALA



IMPLANTAÇÃO  
ESCALA 1/1000

LEGENDA		TOTAL
SUPER POSTES EXISTENTE	●	18
POSTE "NORMAL" EXISTENTE	■	24



PLACA CICLOVIA  
SEM ESCALA

### SÍNTESE DOS SERVIÇOS

CICLOVIA: 4.164,00m<sup>2</sup>

1- ÁREA DOS CANTEIROS: 3.746,68m<sup>2</sup>

2- ÁREA DAS TRAVESSIAS: 417,32m<sup>2</sup>

SERVIÇOS:

1- BRTA GRADUADA 20cm: 197,33m<sup>3</sup>

2- CONCRETO USINADO 8cm: 299,73m<sup>3</sup>

3- PINTURA DA CICLOVIA (VERMELHO): 4.164,00m<sup>2</sup>

4- PINTURA DE SINALIZAÇÃO (BRANCA): 757,20m<sup>2</sup>

5- PLACAS DE SINALIZAÇÃO: 28 unid.

6- GRAMA A RETIRAR: 3.476,68m<sup>2</sup>

7- ARRANCAMENTO DE MEIO-FIO: 82,50m

APROVAÇÃO

Carteira de Prefeitura Municipal

ESTATÍSTICA DA OBRA:

CICLOVIA - AVENIDA SANTOS DUMONT  
BAIRRO ÁGUA VERDE

Local: LAR. DO SUL

Coord: 1/1000

Data: DEZ/2021

Desenho: EDSON

Finalidade e endereço da obra: IMPLANTAÇÃO DE CICLOVIA NO CANTEIRO CENTRAL - TRECHO DA BR 158 ATE A RUA NOGUEIRA DO AMARAL

EXTENSÃO TOTAL DE: 1.668,00m

ÁREA TOTAL: 4.164,00m<sup>2</sup>

Projeto 01

Arquivo Digital: CICLOVIA

Última Atualização: 22/12/2021

PROJETO DE IMPLANTAÇÃO

Desenho: Projeto

SECRETARIA DE OBRAS E URBANISMO  
FONE (541) 3608-0111 e 3608-0107

Arquivo: Veracao.png